




Ведомость координат поворотных точек красных линий, фактически существующих					
Номер точки	КООРДИНАТЫ		Меры линий, м	Дир. углы	На точку
	X	Y			
1	460173.35	1220479.46	38.85	179 13' 54"	2
2	460134.5	1220479.98	55.86	178 22' 42"	3
3	460078.66	1220481.56	61.32	179 8' 35"	4
4	460017.35	1220482.48	130.71	178 43' 42"	5
5	459886.67	1220485.38	97.38	179 54' 46"	6
6	459789.29	1220485.53	75.54	180 6' 5"	7
7	459713.75	1220485.39	7.25	179 48' 46"	8
8	459706.5	1220485.42	77.34	269 5' 26"	9
9	459705.27	1220408.08	95.3	267 26' 9"	10
10	459701.01	1220312.88	191.23	268 39' 31"	11
11	459696.53	1220121.7	58.42	0 10' 6"	12
12	459754.95	1220121.88	266.37	0 3' 26"	13
13	460021.32	1220122.14	130.27	358 46' 26"	14
14	460151.57	1220119.36	16.83	26 39' 56"	15
15	460166.6	1220126.91	323.56	88 46' 26"	16
16	460173.53	1220450.39	29.07	90 21' 23"	1

Номер точки	КООРДИНАТЫ		Меры линий, м	Дир. углы	На точку
	X	Y			
17	459614.6	1220156	54.08	359 41' 15"	18
18	459668.7	1220155	74.66	88 3' 8"	19
19	459671.2	1220230	24.35	87 15' 10"	20
20	459682.9	1220474	29.06	87 11' 26"	21
21	459684.4	1220503	13.27	113 53' 21"	22
22	459679	1220515	85.42	149 51' 55"	23
23	459605.1	1220558	38.90	145 53' 12"	24
24	459572.9	1220580	45.97	142 50' 0"	25
25	459536.3	1220608	33.09	142 2' 2"	26
26	459510.2	1220628	128.53	139 18' 48"	27
27	459412.7	1220712	86.66	137 40' 40"	28
28	459348.7	1220770	46.06	138 18' 49"	29
29	459314.3	1220801	103.64	137 29' 57"	30
30	459237.8	1220871	50.41	138 15' 3"	31
31	459200.2	1220904	60.93	226 51' 29"	32
32	459158.6	1220860	28.21	252 14' 40"	33
33	459150	1220833	100.34	252 33' 51"	34
34	459119.9	1220737	85.48	242 45' 4"	35
35	459080.8	1220661	157.51	241 9' 3"	36
36	459004.8	1220523	292.57	323 36' 58"	37
37	459240.3	1220350	14.19	322 14' 13"	38
38	459251.5	1220341	67.90	323 33' 8"	39
39	459306.1	1220301	27.36	321 10' 26"	40
40	459327.5	1220284	69.72	323 20' 31"	41
41	459383.4	1220242	73.30	324 59' 16"	42
42	459443.4	1220200	68.56	323 58' 41"	43
43	459498.9	1220160	58.45	326 8' 38"	44
44	459547.4	1220127	29.41	343 15' 8"	45
45	459575.6	1220119	38.21	0 21' 23"	46
46	459613.8	1220119	36.81	88 42' 52"	47

Ведомость координат поворотных точек линий регулирования застройки					
Номер точки	КООРДИНАТЫ		Меры линий, м	Дир. углы	На точку
	X	Y			
47	459665.9	1220200	44.54	267 47' 28"	48
48	459664.1	1220155	44.54	87 47' 28"	-

Номер точки	КООРДИНАТЫ		Меры линий, м	Дир. углы	На точку
	X	Y			
49	459557.1	1220128	65.83	146 8' 53"	50
50	459502.4	1220165	68.62	143 58' 41"	51
51	459446.9	1220205	73.19	144 59' 23"	52
52	459387	1220247	69.61	143 20' 31"	53
53	459331.1	1220288	27.37	141 10' 26"	54
54	459309.8	1220306	67.95	143 33' 8"	55
55	459255.1	1220346	149.33	142 14' 13"	56
56	459137.1	1220437	54.73	143 19' 32"	57
57	459093.2	1220470	1.82	231 30' 28"	58
58	459092.1	1220469	19.56	144 14' 48"	59
59	459076.2	1220480	76.66	146 35' 22"	60
60	459012.2	1220522	67.76	61 15' 38"	61
61	459044.8	1220582	93.21	61 19' 20"	62
62	459089.5	1220664	89.58	61 18' 40"	63
63	459132.5	1220742	68.11	74 33' 16"	64
64	459150.6	1220808	45.47	72 43' 8"	65
65	459164.2	1220851	57.83	47 27' 40"	66
66	459203.3	1220894	171.77	318 2' 33"	67
67	459331	1220779	19.22	317 53' 10"	68
68	459345.3	1220766	100.36	318 3' 29"	69
69	459419.9	1220699	19.03	317 55' 58"	70
70	459434	1220686	140.64	319 20' 58"	71
71	459540.7	1220595	72.13	324 43' 15"	72
72	459599.6	1220553	92.86	327 53' 48"	73
73	459678.3	1220504	54.29	267 17' 51"	74
74	459675.7	1220449	11.91	267 44' 19"	75
75	459675.3	1220437	46.12	266 54' 56"	76
76	459672.8	1220391	11.66	267 45' 5"	77
77	459672.3	1220380	46.47	267 52' 13"	78
78	459670.6	1220333	11.61	267 43' 10"	79
79	459670.1	1220322	46.70	267 46' 0"	80
80	459668.3	1220275	11.74	267 43' 14"	81
81	459667.8	1220263	26.45	267 43' 39"	82
82	459666.8	1220237	154.66	224 49' 11"	-

Примечание.
1. Чертеж разработан на топографической съемке М 1:500, выполненной отделом геодезических изысканий ООО "БИНОМ" в 2011 г.
2. Система координат МСК-67, система высот Балтийская.
3. Данный лист смотреть совместно с листом: Схема поперечных профилей улиц и проездов (том 5.3)

						Муниципальный контракт №293 "Разработка проекта планировки и межевания застроенных территорий г. Смоленск"			
						Проект планировки территории квартала в границах ул. Нахимова - ул. Багратиона - ул. Николаева - ул. Нормандии-Неман (ПК №5)			
Изм.	Кол.уч.	Лист	№ док.	Подп.	Дата	Проект планировки территории	Стадия	Лист	Листов
Г.А.П.		Рейзан					П	5	5
Нач. ОПИ		Греков				Разбивочный чертеж красных линий. М 1:2000	ООО "Бином"		
Разработал		Затула							
Разработал		Филиппов							

Копировал

Формат А1